








FFH-Verträglichkeitsprüfung für das Gebiet DE 3021-301 - Aller (mit Barnbruch), untere Leine, untere Oker

-  FFH-Gebiet Nr. 90 „Aller (mit Barnbruch), untere Leine, untere Oker“
-  EU-Vogelschutzgebiet „Untere Allerniederung“ (V23) (Gegenstand der FFH-Verträglichkeitsprüfung in Unterlage 1 c)
-  zu prüfendes Vorhaben - Erweiterung der T + R - Anlage Allertal und Neubau der Anschlussstelle Allertal

Bestand



Lebensraumtypen des Anhang I der FFH-Richtlinie¹

-  3150 - Natürliche eutrophe Seen mit einer Vegetation des Magnopotamions oder Hydrocharitions
-  3260 - Flüsse der planaren bis montanen Stufe mit Vegetation des Ranunculion fluitantis und des Callitriche-Batrachion
-  6430 - Feuchte Hochstaudenfluren der planaren und montanen bis alpinen Stufe
-  6510 - Magere Flachland-Mähwiesen (Alopecurus pratensis, Sanguisorba officinalis)


Erhaltungszustand¹

- A** sehr gut
- B** gut
- C** mäßig bis schlecht
- E** aktuell kein FFH-Lebensraumtyp, aber besonders gutes Entwicklungspotenzial

Nachrichtlich

-  Untersuchungsraum Tiere
-  Untersuchungsraum Pflanzen

¹ KAISER, T. (2004): Monitoring im FFH-Gebiet Nr. 90 „Aller (mit Barnbruch), untere Leine, untere Oker“, Teilgebiet Landkreis Sothau-Fallingbostel. - Gutachten im Auftrage der Bezirksregierung Lüneburg (unveröffentlicht). Beedenbostel.

Quelle: Auszug aus den Geobasisdaten der Niedersächsischen Vermessungs- und Katasterverwaltung

 Landesamt für Geoinformation und Landesvermessung Niedersachsen
 © 2010

Planfeststellung

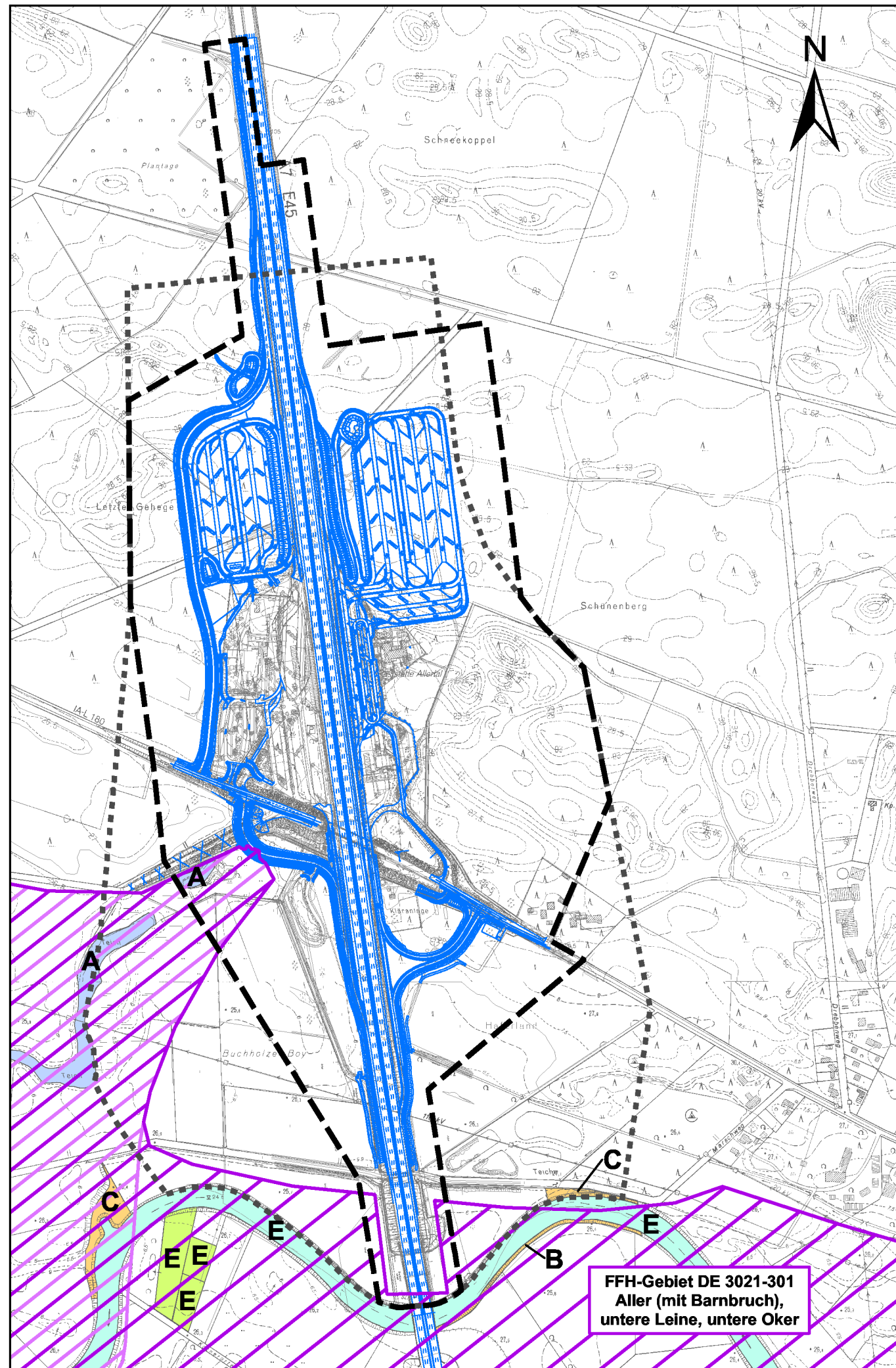
Planverfasser:  Gruppe Freiraumplanung Freiraumplanung Ostermeyer+Partner mbB Landschaftsarchitekten		Datum	Zeichen
	bearbeitet	09/2015	dn
	gezeichnet	09/2015	mb
	geprüft	09/2015	gez. Schneider

Entwurfsbearbeitung:  MASUCH + OLBRISCH Ingenieurgesellschaft für das Bauwesen mbH		Datum	Zeichen
	bearbeitet	20.08.2014	Heins
	gezeichnet	20.08.2014	Kindel/Gut
	geprüft:		

Straßenbauverwaltung des Landes Niedersachsen Bundesautobahn: A7, Tank- und Raststätte Allertal (Nächster Ort): Engehausen Betr.-km von 104,822 bis Betr.-km 106,898	Unterlage	1b
	Blatt Nr.:	
	Reg. Nr.:	

Erweiterung der T+R Anlage Allertal Neubau der Anschlussstelle Allertal	nachgeprüft	09/2015	gez. Ewen
	Karte 1: FFH-Verträglichkeitsprüfung		
	Maßstab 1 : 8.000		

Aufgestellt:
 Verden, den 25.09.2015
 Niedersächsische Landesbehörde für Straßenbau und Verkehr
 Geschäftsbereich Verden
 Im Auftrage: gez. Zulauf



FFH-Gebiet DE 3021-301
 Aller (mit Barnbruch),
 untere Leine, untere Oker