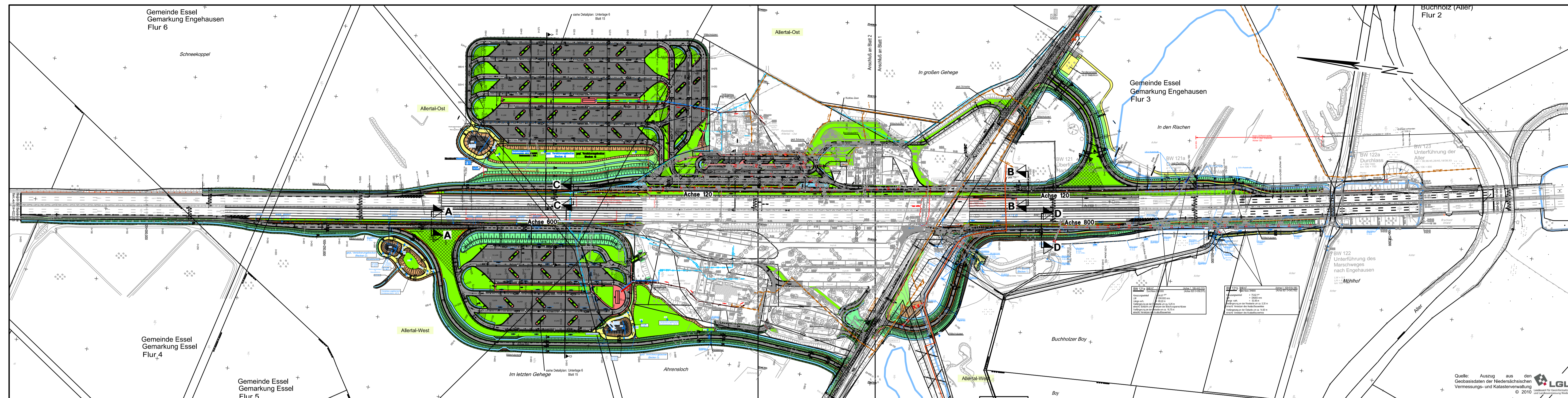
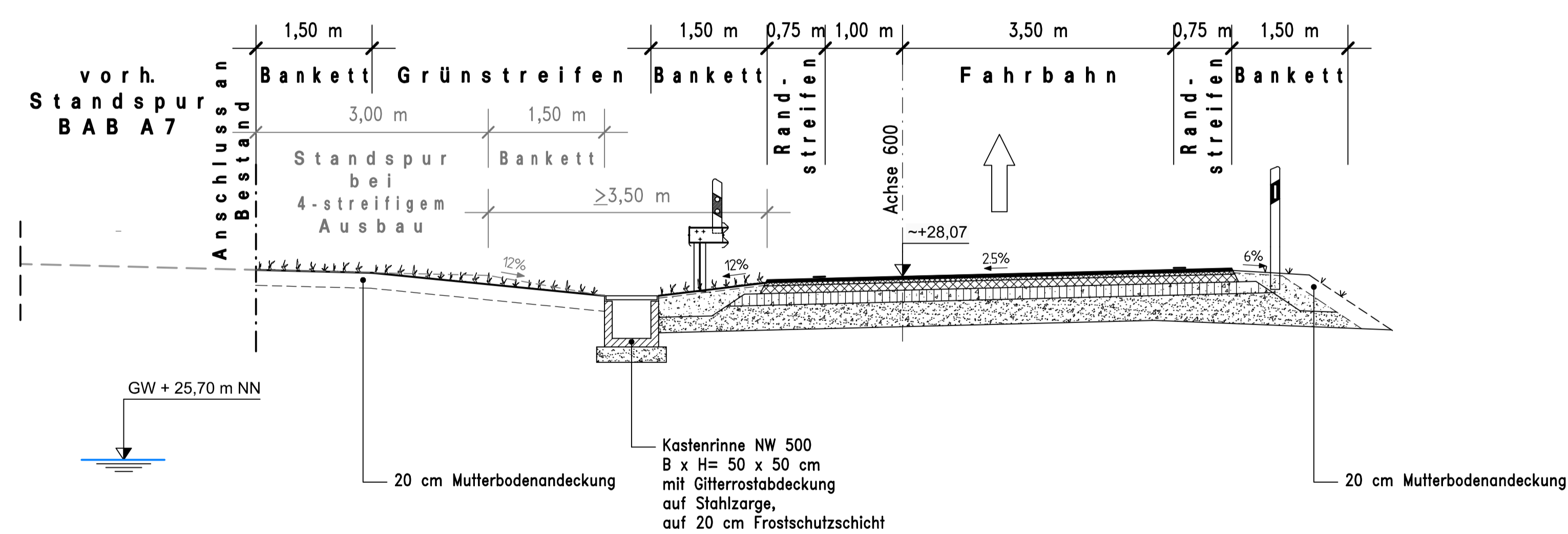


Übersichtslageplan M. 1 : 2 5 0 0

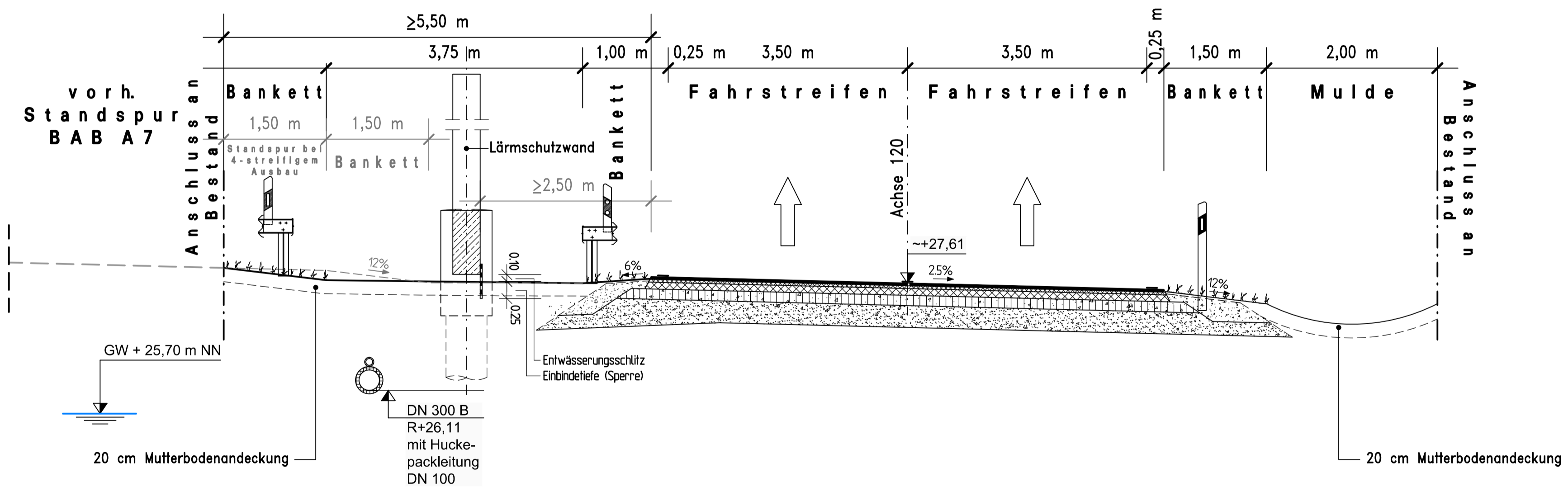


Systemechnitte Trennstreifenentwässerung M. 1:50

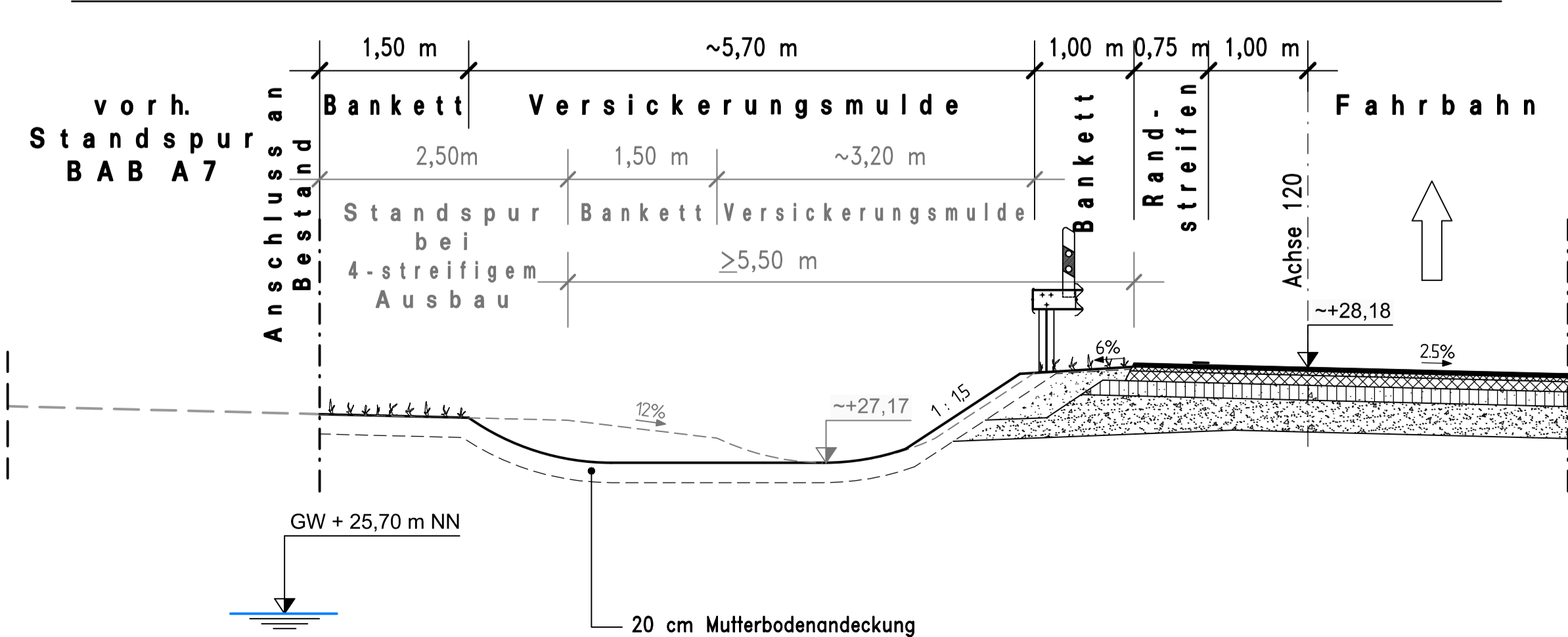
Schnitt A-A (Achse 600)



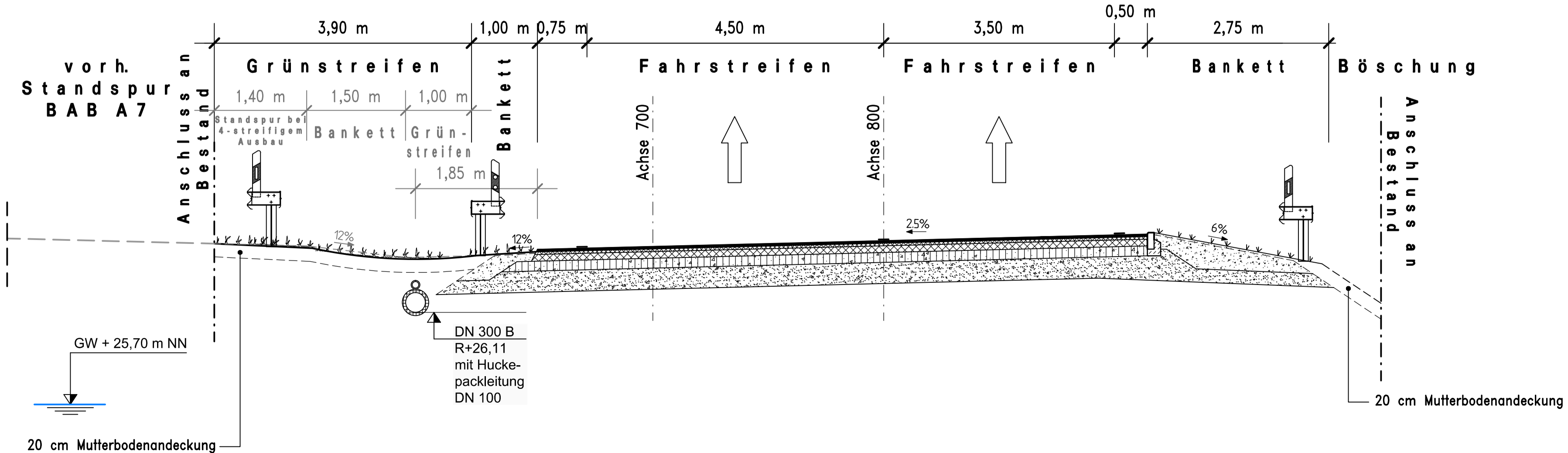
Schnitt B-B (Achse 120 Stat. 0+580-0+650)



Schnitt C-C (Achse 120 Stat. 1+150-1+400)



Schnitt D-D (Achse 800)



Planfeststellung

Entwurfsbearbeitung:	Datum	Zeichen
bearbeitet	15.09.2015	Ang/Kul/Hens
gezeichnet	15.09.2015	Aynall/Gaj
geprüft:		gez. H. Rzondkowski
Straßenbauverwaltung des Landes Niedersachsen Bundesautobahn: A7, Tank- und Raststätte Allertal Nächster Ort: Engehausen Betr.-km von 104,822 bis Betr.-km 106,896		
Unterlage	13.7	
Blatt Nr.:	5	
Reg. Nr.:		
Datum	09/2015	Zeichen
nachgeprüft		gez. Krebs
Erweiterung der T+R Anlage Allertal Neubau der Anschlussstelle Allertal		
Systemschnitte Trennstreifenentwässerung Maßstab 1:2500, 1:50		
Aufgestellt: Verden, den 25.09.2015 Niedersächsische Landesbehörde für Straßenbau und Verkehr Geschäftsbereich Verden Im Auftrage: gez. S. Zulauf		