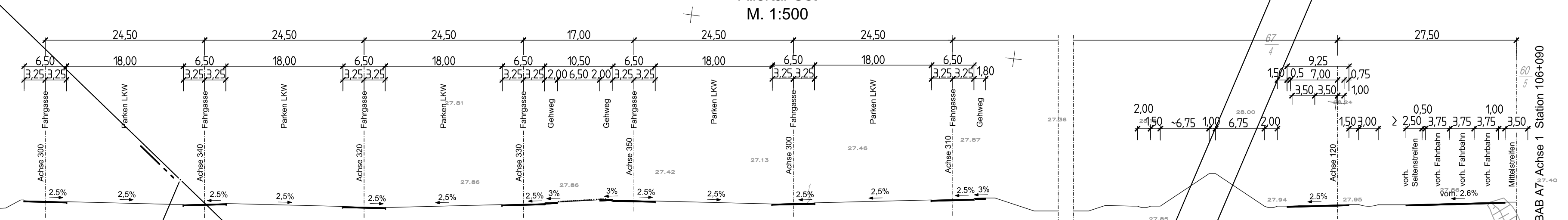


Gemeinde Essel
Gemarkung Engehausen
Flur 6

Parkstände Ostseite	Bestand	überplant	geplant	Gesamt
LKW-Parkstände	49	-49	216	216
Bus / Caravanparkstände	4	-4	14	14
PKW-Parkstände	95	-95	inkl. 4 Mobilitätsbehinderten- und 3 Frauenparkständen	inkl. 4 Mobilitätsbehinderten- und 3 Frauenparkständen
Parkstreifen für Schwertransporte	keine	-	ca. 205 m	ca. 205 m

Schneekoppel

Strichquerschnitt A-A
LKW Parkplatz
Allertal-Ost
M. 1:500

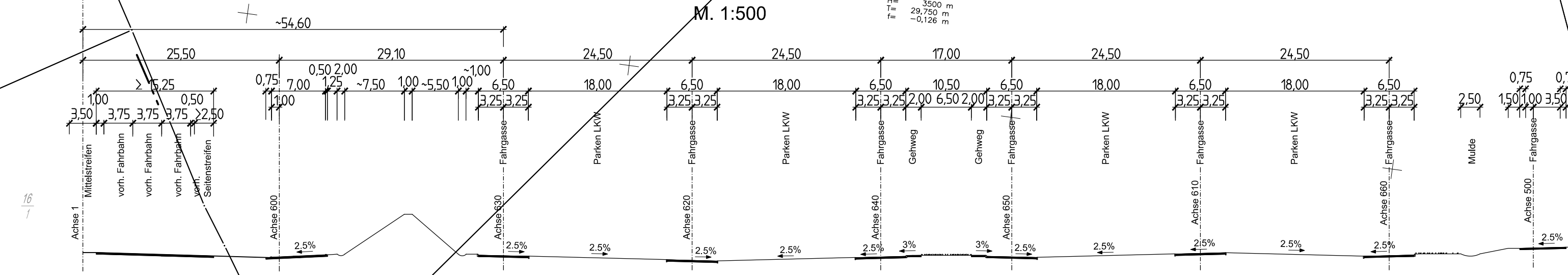


Gemeinde Essel
Gemarkung Essel
Flur 4

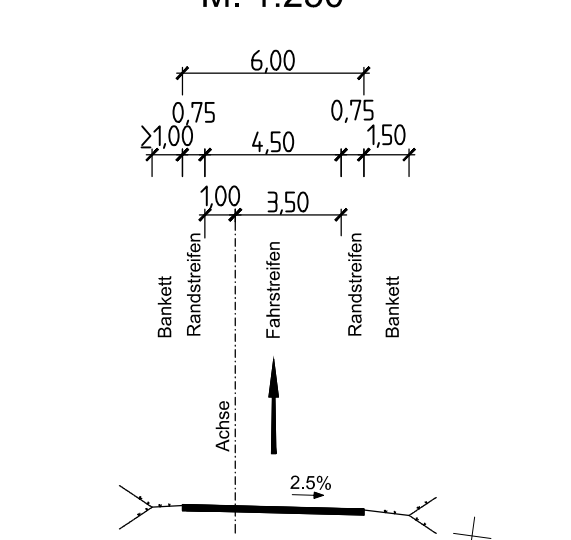
Parkstände Westseite	Bestand	überplant	geplant	Gesamt
LKW-Parkstände	70	keine	116	186
Bus / Caravanparkstände	16	keine	-	16
PKW-Parkstände	102	keine	-	102
Parkstreifen für Schwertransporte	ca. 76 m	keine	-	ca. 76 m

Gemeinde Essel
Gemarkung Essel
Flur 5

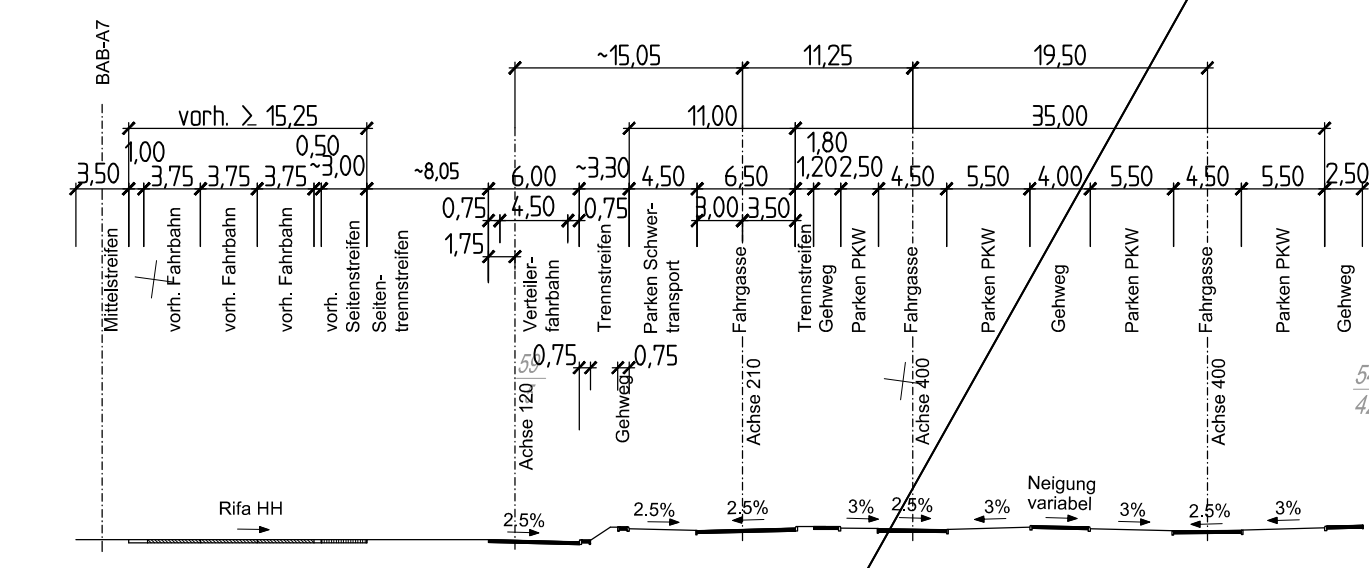
Strichquerschnitt D-D
LKW Parkplatz
Allertal-West
M. 1:500



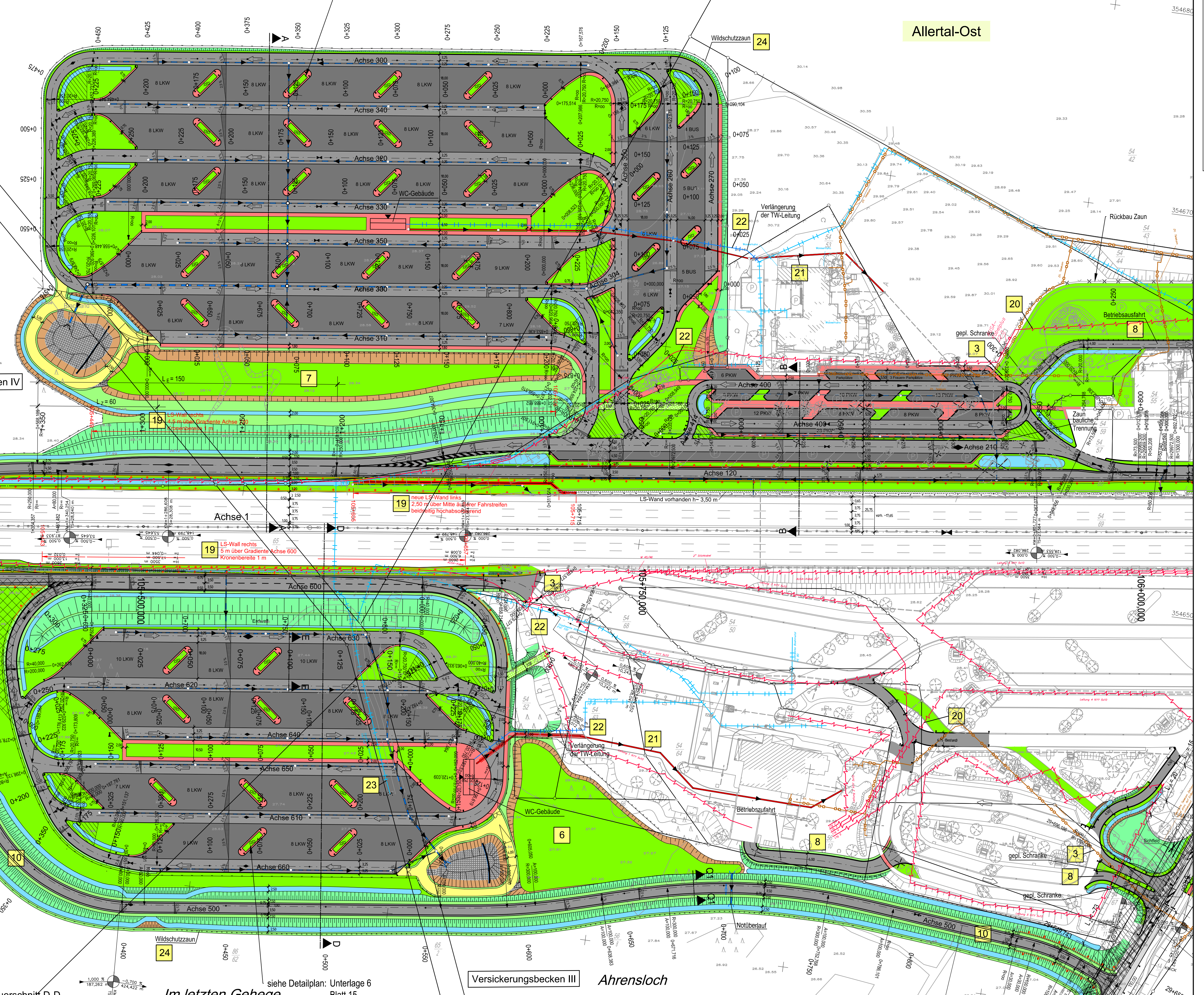
Strichquerschnitt Q1
M. 1:250



Strichquerschnitt B-B
PKW und P-SLW Parkplatz
M. 1:500



Gemeinde Essel
Gemarkung Engehausen
Flur 6



Zeichenerklärung

- Grünfläche
- reines und allgemeines Wohngebiet, Kleinsiedlungsgebiet
- Kerngebiet, Dorfgebiet, Mischgebiet
- Gewerbegebiet, Industriegebiet
- Sondergebiete (Schulen, Heime, Krankenhäuser)
- Landschaftsschutzgebiete
- WSSG II Wasserschutzgebiet Zone II
- Naturdenkmal
- Gebäudeabruch
- Baum entfernen
- Einschnittabdeckung
- Entwässerungsmulde
- Bornett
- Trennstreifen
- Geh-/Fußweg
- Dammabdeckung
- Wirtschaftsweg
- Stellplatz
- Grünstreifen
- Rangiergleise
- Immissionsort-Nr.
- Gebäudeseiten erhalten
- passiven Lärmschutz, wenn keine ausreichende Schalldämmung vorhanden ist.
- Lärmschutzwahl
- Lärmschutzwand
- Neigungsbrechpunkt mit Angabe von Gefälle (-) und Steigung (+) in Prozent, Länge der Gefälle- (Steigungs-) Strecke und Höhenmesser
- Überschreitungsgrenze
- passive Schutzeinrichtung
- Wilschutzzaun
- Bauwerksverzeichnis**
- Nr. des Bauwerksverzeichnisses

Planfeststellung

Entwurfsbearbeitung:	bearbeitet 15.09.2015 K. Kienast	Datum	Zeichen
MASUCH + OLBRISCH Ingenieurgesellschaft für das Bauwesen mbH	gezeichnet 15.09.2015 Kindel/Gut		
	geprüft:		gez. H. Rzdankowski
Straßenbauverwaltung des Landes Niedersachsen Niederrhein-Ordn. Engehausen Ber-Am von 104.822 bis Ber-Am 104.898		Unterlage	7
		Blatt Nr.:	1
		Datum	Reg. Nr.:
		nachgeprüft 09/2015	gez. Krebs
Erweiterung der T+R Anlage Allertal Neubau der Anschlussstelle Allertal		Lageplan	
Aufgestellt: Verden, den 25.09.2015 Niedersächsische Landesbehörde für Straßenbau und Verkehr Geschäftsbereich Verden In Auftrag: <u>gez. S. Zulfuß</u>		Maßstab 1:1000	